







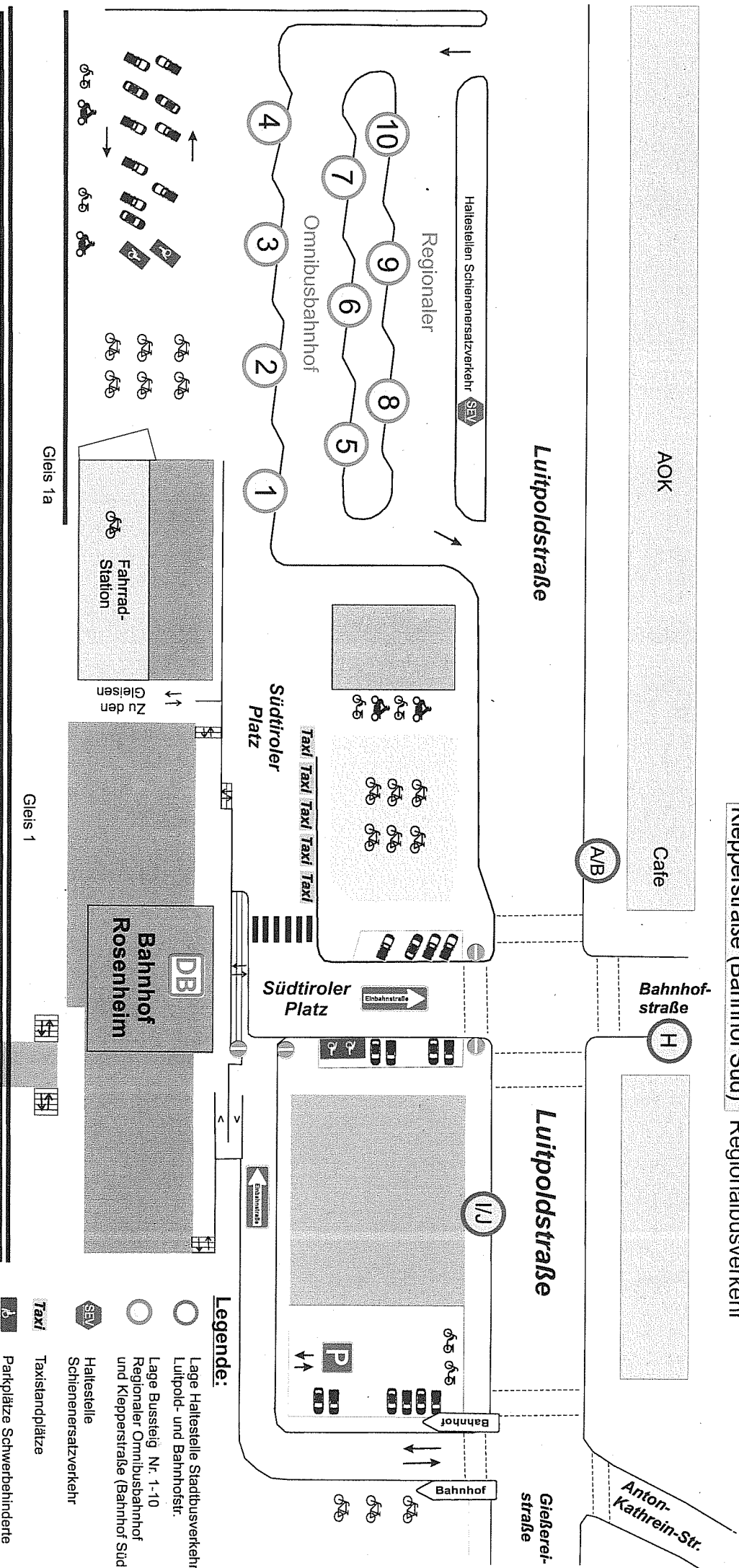


# Übersichtplan Bahnhof Rosenheim













Haltestellenbelegung:

nach Inbetriebnahme  
 Regionaler Omnibusbahnhof  
 am Südtiroler Platz am 25.06.2018

-  Luitpoldstraße
-  Bahnhofstraße
-  Regionaler Omnibusbahnhof am Südtiroler Platz
-  Klepperstraße (Bahnhof Süd)
-  Stadtbusverkehr Richtung stadtauswärts
-  Stadtbusverkehr Richtung Stadtmitte
-  Regionalbusverkehr
-  Regionalbusverkehr



**Legende:**

-  Lage Haltestelle Stadtbusverkehr
-  Luitpold- und Bahnhofstr.
-  Lage Bussteig Nr. 1-10
-  Regionaler Omnibusbahnhof und Klepperstraße (Bahnhof Süd)
-  Haltestelle Schienenersatzverkehr
-  Taxistandplätze
-  Parkplätze Schwerbehinderte
-  Fahrradparken
-  Parken motorisierte Zweiräder
-  kostenpflichtige Kurzparkplätze
-  Bahnsteigunterführung Richtung Klepperstraße und dortiger Klepperstraße (Bahnhof Süd)
-  Taxi