





Fahrt	801	803
Beschränkungen		
Fahrzeugtyp		
Hinweise		
Länge [m]	13917	12639
Ro Stadtmitte		13:18
- Gillitzerstr.		13:19
- Atrium		13:20
- Bahnhof		13:23
- Münchener-/Eidstr.		13:25
- Au.Münchener Str...		13:26
- Au.Münchener Str...		13:27
- Aicherpark		13:29
- Media Markt		13:30
- Oberastr.		13:31
Kol. Toom		13:32
- Automeile		13:32
- Rathaus	06:55	13:33
- Aiblinger Str.	06:57	13:37
- R.Hausenblas Str.	06:58	13:38
- Siedlerplatz	07:01	13:41
- Th.Storm Str.	07:02	13:42
- Herm.Löns Str.	07:03	13:43
- Ganghoferstr.	07:04	13:44
- Th.-Körner-Str.	07:05	13:45
- Glasberg	07:06	13:46
- Tenniscenter	07:06	13:46
- Tonwerk/Bhf.	07:07	13:47
- Berg-/Flurstr.	07:08	13:48
- Wachtelstraße	07:09	13:49
- Moosstr.	07:10	13:50
- Moorkultur	07:11	13:51
- Kolberstr.	07:11	13:52
- Fürstatterstr.	07:12	
- Wachtelstraße	07:12	
- Rathaus	07:14	
- Automeile	07:15	
- Toom	07:15	
Ro Oberastr.	07:16	
- Media Markt	07:16	
- Aicherpark	07:18	
- Au.Münchener Str...	07:20	
- Au.Münchener Str...	07:21	
- Münchener-/Eidstr.	07:23	
- Bahnhof	07:25	
- Bahnhofstraße	07:26	
- Atrium	07:27	
- Stadtmitte	07:30	